



BizBase Inc

SOMap 公図



公図と現況地図が重なる「SOMap 公図」

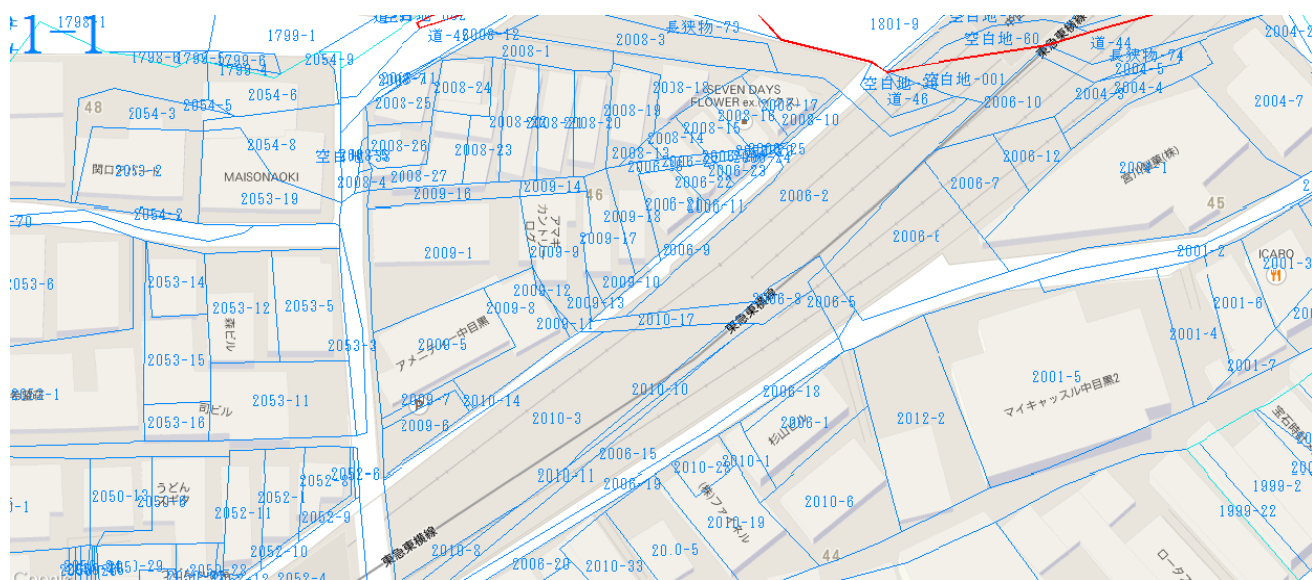
「SOMap 公図」は、公図と現況地図を重ね合わせた地図を提供します。

現在、土地に関して登記所公図写を取得し、現況地図上での位置確認するのは困難です。しかし、「SOMap 公図」は、公図を現況地図の街区を基本に変換作業を行い、公図筆界情報も目安として表示し、見やすい地図をご提供します。

本来公図隣接でも凸凹状況で接合が難しいですが「SOMap 公図」は各区全域をエリアとして接合作業を行い見やすい地図をご提供します。


検索に関して、一般的には住居表示より地番を確認はできません。また逆の場合にも同様の事が発生します。「SOMap 公図」では検索機能で相互検索機能を確認しました。尚、各筆界はポリゴン化されており地番データがキーとして埋め込まれています。

「SOMap 公図」は測量した図面では有りません。利用目的としては、広域開発計画図/不動産物件分布図/鑑定確認図等の配置確認図/各種調査基図としての利用が可能です。

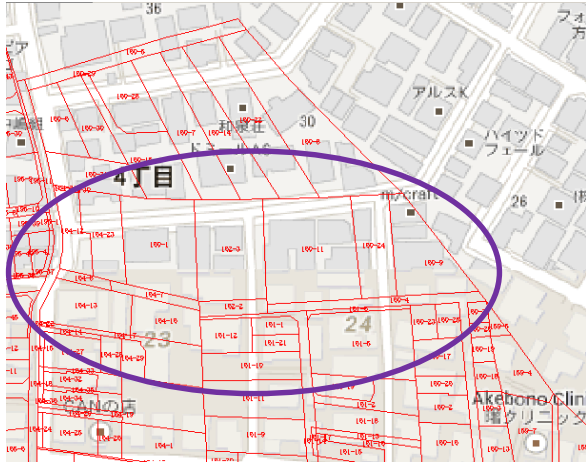


※ 本商品の筆界データに関しては 近似値の情報ではありません。
※ 登記等に関して 公的図面として使用できません。

SoMap 公図 編纂作業例

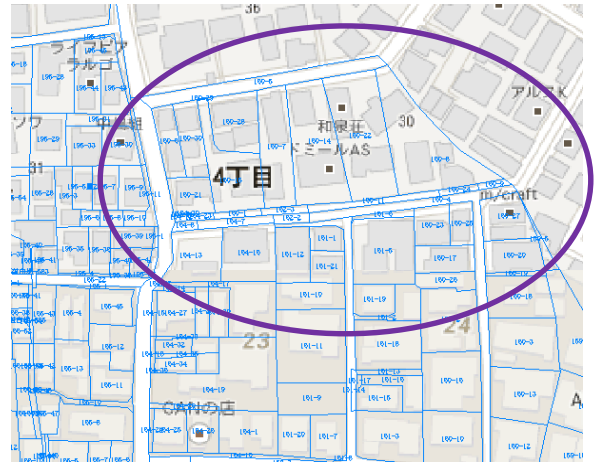


公図の現況地図への割り付け

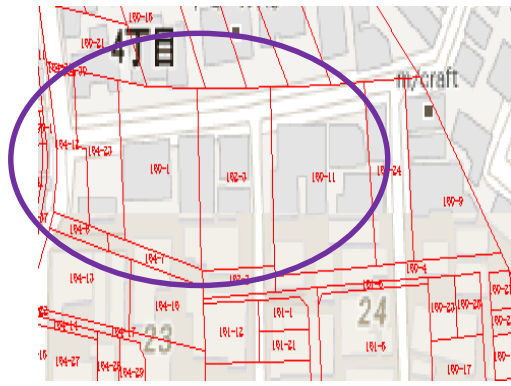


公図を現況地図に座標変換し貼り付けます。
この時点では公図の筆界と現況図はあってません。

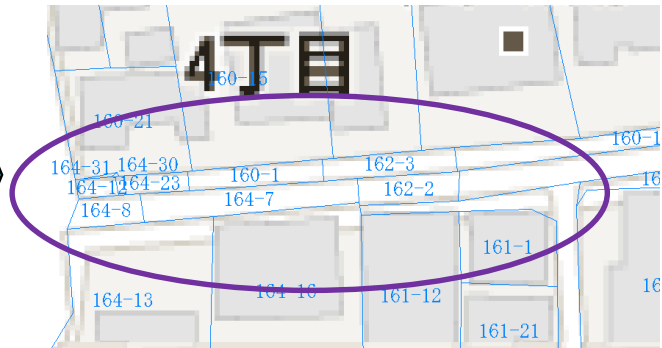
編纂作業の一例



公図を街区に合わせて編纂します。どうしても合わないところは、登記情報を参照、現地調査をおこない、編纂作業を行います。



不整形地区に関しては、上記のように筆の形状/サイズが大きく変わる箇所が出る可能性があります。



SoMap 公図 商品情報

- ◆ 刊行地区
東京都23区
(その他の地区に関しては計画中です)
- ◆ 測地系
世界測地系にて提供
- ◆ 利用できる地図データ (2015年3月31日時点)
 - ・Google Maps
 - ・その他の地図データに関しては検証中です。

販売形態

- ◆ SoMap 公図
ファイル形式 (SHP)にてご提供
- ◆ クラウドSoMap 公図
SoMap 公図にGIS機能を装備しクラウドサービスにてご提供
- ◆ SoMap 公図 システム販売
SoMap 公図 システムのご提供

価格は別途お問い合わせ下さい

総販売元



株式会社ビズベース
大阪市淀川区西中島3-21-13
TEL(06) 6476-7227
<http://www.bizbase.co.jp/>

販売代理店

※ SoMap公図は(株)ディーディアの著作物です